

ΕΛΛΗΝΙΚΗ ΔΗΜΟΚΡΑΤΙΑ
ΠΕΡΙΦΕΡΕΙΑ ΚΕΝΤΡΙΚΗΣ ΜΑΚΕΔΟΝΙΑΣ

ΕΡΓΟ:

"ΣΥΜΒΟΥΛΟΣ ΥΠΟΣΤΗΡΙΞΗΣ ΓΙΑ ΤΗΝ ΕΚΠΟΝΗΣΗ ΠΕΡΙΦΕΡΕΙΑΚΟΥ ΣΧΕΔΙΟΥ ΓΙΑ ΤΗΝ ΠΡΟΣΑΡΜΟΓΗ ΣΤΗΝ ΚΛΙΜΑΤΙΚΗ ΑΛΛΑΓΗ (ΠΕΣΠΚΑ) ΣΤΗΝ ΚΕΝΤΡΙΚΗ ΜΑΚΕΔΟΝΙΑ"

ΠΑΡΑΔΟΤΕΟ 1 – ΠΑΚΕΤΟ ΕΡΓΑΣΙΑΣ 1:

ΚΑΤΑΡΤΙΣΗ ΣΧΕΔΙΟΥ ΔΙΑΒΟΥΛΕΥΣΗΣ ΚΑΙ ΑΝΤΑΛΛΑΓΗΣ ΠΛΗΡΟΦΟΡΙΩΝ ΜΕ ΚΟΙΝΩΝΙΚΟΥΣ ΕΤΑΙΡΟΥΣ

ΑΝΑΔΟΧΟΣ:



ΑΡΙΣΤΟΤΕΛΕΙΟ
ΠΑΝΕΠΙΣΤΗΜΙΟ
ΘΕΣΣΑΛΟΝΙΚΗΣ

ΕΔΡΑ ΕΝΩΣΗΣ:

Περικλέους 23 & Ήρας
15344, Γέρακας Αττικής
Τηλ.: 210 6105127/28
Fax: 210 6105138
Email: info@enviroplan.gr



Επιχειρησιακό Πρόγραμμα
Περιφέρειας Κεντρικής Μακεδονίας
2014-2020



Ιανουάριος 2020

ΣΥΜΒΑΣΗ: ΣΥΜΒΟΥΛΟΣ ΥΠΟΣΤΗΡΙΞΗΣ ΓΙΑ ΤΗΝ ΕΚΠΟΝΗΣΗ ΠΕΡΙΦΕΡΕΙΑΚΟΥ ΣΧΕΔΙΟΥ ΓΙΑ ΤΗΝ ΠΡΟΣΑΡΜΟΓΗ ΣΤΗΝ ΚΛΙΜΑΤΙΚΗ ΑΛΛΑΓΗ (ΠΕΣΠΚΑ) ΣΤΗΝ ΚΕΝΤΡΙΚΗ ΜΑΚΕΔΟΝΙΑ




ΠΑΚΕΤΟ ΕΡΓΑΣΙΑΣ 1 (ΠΕ 1): ΔΙΑΒΟΥΛΕΥΣΗ ΚΑΤΑ ΤΗ ΦΑΣΗ ΕΚΠΟΝΗΣΗΣ ΚΑΙ ΘΕΣΜΟΘΕΤΗΣΗΣ ΤΟΥ ΠΕΣΠΚΑ

ΑΡΙΘΜΟΣ ΠΑΡΑΔΟΤΕΟΥ: ΠΑΡΑΔΟΤΕΟ 1

ΗΜΕΡΟΜΗΝΙΑ: 9 ΙΑΝΟΥΑΡΙΟΥ 2020

ΦΟΡΕΑΣ ΑΝΑΘΕΣΗΣ: ΠΕΡΙΦΕΡΕΙΑ ΚΕΝΤΡΙΚΗΣ ΜΑΚΕΔΟΝΙΑΣ
Διεύθυνση: 26^{ης} Οκτωβρίου 64, 54627, Θεσσαλονίκη

ΑΡΜΟΔΙΑ ΥΠΗΡΕΣΙΑ: Διεύθυνση Περιβάλλοντος, Βιομηχανίας, Ενέργειας και Φυσικών Πόρων Π.Κ.Μ.

<p>ΑΝΑΔΟΧΟΣ:</p> <p> ENVIROPLAN S.A. Consultants & Engineers</p> <p> ΑΡΙΣΤΟΤΕΛΕΙΟ ΠΑΝΕΠΙΣΤΗΜΙΟ ΘΕΣΣΑΛΟΝΙΚΗΣ</p> <p><u>Έδρα Ένωσης:</u> Περικλέους 23 & Ήρας, 15344, Γέρακας Αττικής Τηλ. 210 6105127/128 Fax: 210 6105138 Email: info@enviroplan.gr</p>	<p>Για τον Ανάδοχο Ο κοινός νόμιμος εκπρόσωπος</p> <p></p> <p>ΤΣΟΜΠΑΝΙΔΗΣ ΧΡΗΣΤΟΣ</p>
--	---

Ένωση Νομικών Προσώπων:

ΠΕΡΙΕΧΟΜΕΝΑ

Σελ.

ΚΑΤΑΡΤΙΣΗ ΣΧΕΔΙΟΥ ΔΙΑΒΟΥΛΕΥΣΗΣ ΚΑΙ ΑΝΤΑΛΛΑΓΗΣ ΠΛΗΡΟΦΟΡΙΩΝ ΜΕ ΚΟΙΝΩΝΙΚΟΥΣ ΕΤΑΙΡΟΥΣ	1
1 ΕΙΣΑΓΩΓΗ	1
2 ΑΠΑΙΤΗΣΕΙΣ ΝΟΜΟΘΕΣΙΑΣ ΓΙΑ ΔΗΜΟΣΙΑ ΔΙΑΒΟΥΛΕΥΣΗ	2
3 ΔΙΑΔΙΚΑΣΙΑ, ΦΑΣΕΙΣ ΚΑΙ ΕΡΓΑΛΕΙΑ ΔΙΑΒΟΥΛΕΥΣΗΣ ΤΟΥ ΠΕΣΠΚΑ	3
3.1 ΠΕΡΙΟΔΟΣ ΕΚΠΟΝΗΣΗΣ	3
3.2 ΠΕΡΙΟΔΟΣ ΘΕΣΜΟΘΕΤΗΣΗΣ	5
3.3 ΔΙΑΔΙΚΤΥΑΚΑ ΕΡΓΑΛΕΙΑ	6
4 ΔΙΑΔΙΚΑΣΙΑ ΔΙΑΒΟΥΛΕΥΣΗΣ ΚΑΤΑ ΤΗΝ ΠΕΡΙΟΔΟ ΕΦΑΡΜΟΓΗΣ ΚΑΙ ΥΛΟΠΟΙΗΣΗΣ ΤΟΥ ΠΕΣΠΚΑ	9
5 ΦΟΡΕΙΣ ΔΙΑΒΟΥΛΕΥΣΗΣ ΚΑΤΑ ΤΙΣ ΦΑΣΕΙΣ ΕΚΠΟΝΗΣΗΣ ΚΑΙ ΘΕΣΜΟΘΕΤΗΣΗΣ	9

ΚΑΤΑΛΟΓΟΣ ΠΙΝΑΚΩΝ

ΚΑΤΑΡΤΙΣΗ ΣΧΕΔΙΟΥ ΔΙΑΒΟΥΛΕΥΣΗΣ ΚΑΙ ΑΝΤΑΛΛΑΓΗΣ ΠΛΗΡΟΦΟΡΙΩΝ ΜΕ ΚΟΙΝΩΝΙΚΟΥΣ ΕΤΑΙΡΟΥΣ	
Πίνακας 1: Πακέτα Εργασίας και Παραδοτέα του ΠεΣΠΚΑ Περιφέρειας Κεντρικής Μακεδονίας	1
Πίνακας 2: Φορείς του δημοσίου που προτείνεται να συμμετάσχουν στο πλαίσιο της διαδικασίας διαβούλευσης	10

ΚΑΤΑΛΟΓΟΣ ΕΙΚΟΝΩΝ

ΚΑΤΑΡΤΙΣΗ ΣΧΕΔΙΟΥ ΔΙΑΒΟΥΛΕΥΣΗΣ ΚΑΙ ΑΝΤΑΛΛΑΓΗΣ ΠΛΗΡΟΦΟΡΙΩΝ ΜΕ ΚΟΙΝΩΝΙΚΟΥΣ ΕΤΑΙΡΟΥΣ	
Εικόνα 1: Χάρτης ιστοσελίδας (site map) της Περιφέρειας Κεντρικής Μακεδονίας. Στο δεξί μέρος το σημείο όπου μπορεί να τοποθετηθεί το banner της θεματικής ιστοσελίδας	7

Ένωση Νομικών Προσώπων:



ENVIROPLAN S.A.
Consultants & Engineers



ΑΡΙΣΤΟΤΕΛΕΙΟ
ΠΑΝΕΠΙΣΤΗΜΙΟ
ΘΕΣΣΑΛΟΝΙΚΗΣ

1 ΕΙΣΑΓΩΓΗ

Η Περιφέρεια Κεντρικής Μακεδονίας (ΠΚΜ) προκήρυξε ανοιχτό διαγωνισμό για την επιλογή αναδόχου του έργου «**Σύμβουλος υποστήριξης για την εκπόνηση Περιφερειακού Σχεδίου για την Προσαρμογή στην Κλιματική Αλλαγή (ΠεΣΠΚΑ) στην Κεντρική Μακεδονία**». Σύμφωνα με την υπ. αριθμ. 2306/22-10-2019 (ΑΔΑ:Ω42Α7ΛΛ-ΔΩΙ) Απόφαση της Οικονομικής Επιτροπής ΠΚΜ, το έργο ανατέθηκε στην ένωση νομικών προσώπων:

- εταιρεία «ENVIROPLAN ΜΕΛΕΤΗΤΙΚΗ – ΣΥΜΒΟΥΛΟΙ ΑΝΑΠΤΥΞΙΑΚΩΝ & ΤΕΧΝΙΚΩΝ ΕΡΓΩΝ Α.Ε.» και
- φορέας «ΕΙΔΙΚΟΣ ΛΟΓΑΡΙΑΣΜΟΣ ΚΟΝΔΥΛΙΩΝ ΕΡΕΥΝΑΣ ΑΠΘ – ΕΛΚΕ ΑΠΘ», ως οριστικός περί ανάδειξης ως οριστικού αναδόχου του ανωτέρω διαγωνισμού,

και η σχετική σύμβαση υπεγράφη στις 09/12/2019.

Οι εργασίες για την υλοποίηση της ανωτέρω σύμβασης ομαδοποιούνται σε επτά (7) διακριτές φάσεις (Πακέτα Εργασίας) και τα παραδοτέα που εντάσσονται σε αυτές, παρουσιάζονται συνοπτικά στον Πίνακα που ακολουθεί:

Πίνακας 1: Πακέτα Εργασίας και Παραδοτέα του ΠεΣΠΚΑ Περιφέρειας Κεντρικής Μακεδονίας

ΠΑΚΕΤΑ ΕΡΓΑΣΙΑΣ	ΠΑΡΑΔΟΤΕΑ
ΠΕ 1: Διαβούλευση κατά τη φάση εκπόνησης και θεσμοθέτησης του ΠεΣΠΚΑ	ΠΑΡ 1: Κατάρτιση σχεδίου διαβούλευσης και ανταλλαγής πληροφοριών με κοινωνικούς εταίρους (κεφ. 9 “α” της ΥΑ 11258/17)
ΠΕ 2: Στόχοι ΠεΣΠΚΑ, Δεδομένα Φυσικού και Ανθρωπογενούς Περιβάλλοντος στην ΠΚΜ, Εκτιμήσεις Κλιματικών Μεταβολών και Ανάλυση Τρωτότητας	ΠΑΡ 2: Έκθεση που θα περιλαμβάνει: α) ανάλυση των στόχων του ΠεΣΠΚΑ, β) περιληπτική αναφορά στα στοιχεία και δεδομένα του φυσικού και ανθρωπογενούς περιβάλλοντος της Περιφέρειας και γ) εκτίμηση των αναμενόμενων κλιματικών μεταβολών και ανάλυση της κλιματικής τρωτότητας όλων των επιμέρους τομέων και γεωγραφικών περιοχών της Περιφέρειας (κεφ. 1, 2 και 3 της ΥΑ 11258/17)
ΠΕ 3: Εκτίμηση άμεσων και μακροπρόθεσμων επιπτώσεων τομεακά και χωρικά, προτεινόμενα μέτρα και δράσεις, κόστος υλοποίησης, εμπλεκόμενοι φορείς, ενσωμάτωση άλλων πολιτικών, συμβατότητα και συνέργεια με άλλα ΠεΣΠΚΑ	ΠΑΡ 3: Έκθεση που θα περιλαμβάνει: α) Εκτίμηση των άμεσων και μακροπρόθεσμων επιπτώσεων των κλιματικών αλλαγών σε διάφορους τομείς του περιβάλλοντος και της κοινωνικής και οικονομικής δραστηριότητας καθώς και καθορισμός των τομεακών και χωρικών προτεραιοτήτων, β) Προτεινόμενα μέτρα και δράσεις τομεακά και χωρικά. Εκτίμηση κόστους και φορέων υλοποίησης καθώς και εμπλεκόμενων φορέων, γ) Ενσωμάτωση προτεινόμενων μέτρων και δράσεων άλλων υφιστάμενων πολιτικών που αφορούν την προσαρμογή στην κλιματική αλλαγή δ) Εξέταση συμβατότητας ΠεΣΠΚΑ με άλλα Περιφερειακά Σχέδια, ε) Συνέργεια και μεταφορά τεχνογνωσίας του ΠεΣΠΚΑ με άλλα ΠεΣΠΚΑ κυρίως όμορων Περιφερειών (κεφ. 4, 5, 6,7 & 8 της ΥΑ 11258/17)
ΠΕ 4: Διαβούλευση κατά τη φάση εφαρμογής /υλοποίησης του ΠεΣΠΚΑ, μέτρα	ΠΑΡ 4: Έκθεση που θα περιλαμβάνει: α)Αναλυτική παρουσίαση της διαβούλευσης κατά τη φάση εφαρμογής/υλοποίησης του ΠεΣΠΚΑ β) Αναφορά σε ειδικότερα μέτρα ευαισθητοποίησης και ενημέρωσης του

Ένωση Νομικών Προσώπων:



ENVIROPLAN S.A.
Consultants & Engineers



ΑΡΙΣΤΟΤΕΛΕΙΟ
ΠΑΝΕΠΙΣΤΗΜΙΟ
ΘΕΣΣΑΛΟΝΙΚΗΣ

ευαισθητοποίησης - ενημέρωσης κοινού, παρακολούθηση υλοποίησης ΠΕΣΠΚΑ	ενδιαφερόμενου κοινού και κοινωνικών εταίρων γ) Σχέδιο παρακολούθησης της εφαρμογής και υλοποίησης του ΠΕΣΠΚΑ και δ) Μη τεχνική περίληψη (κεφ. 9, 10, 11 & 12 της ΥΑ 11258/17)
ΠΕ 5: Προσχέδιο ΠΕΣΠΚΑ	ΠΑΡ 5: Ολοκληρωμένο Προσχέδιο ΠΕΣΠΚΑ, στο οποίο θα ενσωματώνονται όλα τα αποτελέσματα της διαβούλευσης από την υλοποίηση του σχεδίου του ΠΕ1, καθώς και τα παρουσιολόγια, πρακτικά κ.α. από την πραγματοποίηση focusgroup και ημερίδων με τους κοινωνικούς εταίρους
ΠΕ 6: Εκπόνηση ΣΜΠΕ του ΠΕΣΠΚΑ	ΠΑΡ 6: Στρατηγική Μελέτη Περιβαλλοντικών Επιπτώσεων (ΣΜΠΕ) του ΠΕΣΠΚΑ (σύμφωνα με την ΥΑ 107017/06)
ΠΕ 7: Τελική έκδοση του ΠΕΣΠΚΑ Περιφέρειας Κεντρικής Μακεδονίας	ΠΑΡ 7: Ολοκληρωμένο τελικό ΠΕΣΠΚΑ, στο οποίο θα ενσωματώνεται η Απόφαση Έγκρισης ΣΜΠΕ, για να υποβληθεί προς έγκριση στο Περιφερειακό Συμβούλιο βάσει της κείμενης νομοθεσίας.

Το παρόν τεύχος αποτελεί το **Παραδοτέο 1 «Κατάρτιση σχεδίου διαβούλευσης και ανταλλαγής πληροφοριών με κοινωνικούς εταίρους»** και υλοποιείται στο πλαίσιο του 1^{ου} Πακέτου Εργασίας της σύμβασης. Αντικείμενο του παραδοτέου είναι ο σχεδιασμός των επιλογών διαβούλευσης και συνεχούς υποστήριξης του έργου, κατά τη φάση εκπόνησης και θεσμοθέτησης του ΠΕΣΠΚΑ, όπως απαιτείται από τις προδιαγραφές της ΥΑ 11258/2017 (ΦΕΚ 873/Β/16-03-2017).

2 ΑΠΑΙΤΗΣΕΙΣ ΝΟΜΟΘΕΣΙΑΣ ΓΙΑ ΔΗΜΟΣΙΑ ΔΙΑΒΟΥΛΕΥΣΗ

Η δημόσια διαβούλευση έχει θεσπισθεί με το Ν. 4048/2012 (ΦΕΚ 34/Α/23-02-12) και η διαδικασία έχει πιστοποιηθεί ως επίσημη διαδικασία του Εθνικού Κέντρου Δημόσιας Διοίκησης και Αυτοδιοίκησης, μετά από σχετική απόφαση του ΔΣ όπως ισχύει (αριθμ.3727/24-10-2011), όπου ορίζονται οι απαιτήσεις και οι κανόνες διενέργειας των διαβουλεύσεων. Οι κανόνες διενέργειας των διαβουλεύσεων περιλαμβάνουν τα παρακάτω βήματα:

- Βήμα 1^ο. Υποβολή Κειμένων προς Διαβούλευση
- Βήμα 2^ο. Διενέργεια Διαβούλευσης-Σχολιασμός
- Βήμα 3^ο. Κλείσιμο Διαβούλευσης
- Βήμα 4^ο. Ολοκλήρωση Διαβούλευσης

Ο Ν. 4414/2016 «Νέο καθεστώς στήριξης των σταθμών παραγωγής ηλεκτρικής ενέργειας από Ανανεώσιμες Πηγές Ενέργειας και Συμπαράγωγή Ηλεκτρισμού και Θερμότητας Υψηλής Απόδοσης - Διατάξεις για το νομικό και λειτουργικό διαχωρισμό των κλάδων προμήθειας και διανομής στην αγορά του φυσικού αερίου και άλλες διατάξεις» (ΦΕΚ 149/Α/09-08-2016), αναφέρει στο Άρθρο 43, Παράγραφος 3, Εδάφιο θ, ότι η διαδικασία διαβούλευσης των ΠΕΣΠΚΑ θα πρέπει να πραγματοποιηθεί με υλικά, όπως ερωτηματολόγια, στοιχεία διαβούλευσης και ανταλλαγής πληροφοριών με κοινωνικούς εταίρους που δραστηριοποιούνται στην περιοχή κ.λπ., με στόχο τη διερεύνηση της δικής τους εκτίμησης για τις επιπτώσεις της κλιματικής αλλαγής στις δραστηριότητές τους και την εκ μέρους τους λήψη μέτρων προσαρμογής.

Επιπρόσθετα η Υ.Α. ΥΠΕΝ 11258/2017 «Εξειδίκευση περιεχομένου Περιφερειακών Σχεδίων για την Προσαρμογή στην Κλιματική Αλλαγή (ΠεΣΠΚΑ), σύμφωνα με το άρθρο 43 του ν. 4414/2016 (Α'149)»

Ένωση Νομικών Προσώπων:



ENVIROPLAN S.A.
Consultants & Engineers



ΑΡΙΣΤΟΤΕΛΕΙΟ
ΠΑΝΕΠΙΣΤΗΜΙΟ
ΘΕΣΣΑΛΟΝΙΚΗΣ

(ΦΕΚ 873/Β/16-03-2017) στο Παράρτημα του Άρθρου 2, τεκμηριώνει την απαίτηση για διαδικασία διαβούλευσης, στην οποία πρέπει να αναφέρεται ο τρόπος διαβούλευσης και ανταλλαγής πληροφοριών τόσο για την εκπόνηση του ΠΕΣΠΚΑ όσο και για τη διαδικασία θεσμοθέτησής του, καθώς και για την χρονική περίοδο εφαρμογής / υλοποίησής του, ώστε να εξασφαλίζεται η μέγιστη δυνατή συμμετοχή και συναίνεση του συνόλου των κοινωνικών εταίρων (δημόσια διοίκηση, επιστημονική κοινότητα, παραγωγικές τάξεις, ενεργοί πολίτες, κλπ.). Περιγράφεται το σύνολο των παραμέτρων της κοινωνικής διαβούλευσης και ειδικότερα οι φορείς που μετείχαν /θα μετάσχουν, η περιοδικότητα, τα εργαλεία υλοποίησης της διαβούλευσης, κλπ.

3 ΔΙΑΔΙΚΑΣΙΑ, ΦΑΣΕΙΣ ΚΑΙ ΕΡΓΑΛΕΙΑ ΔΙΑΒΟΥΛΕΥΣΗΣ ΤΟΥ ΠΕΣΠΚΑ

Σε όλη τη διάρκεια ανάπτυξης του ΠΕΣΠΚΑ Κεντρικής Μακεδονίας η οποία διακρίνεται στις παρακάτω περιόδους:

- ✚ Περίοδος εκπόνησης του Σχεδίου ΠΕΣΠΚΑ (8^{ος} μήνας της Σύμβασης), και
- ✚ Περίοδος θεσμοθέτησης (Ολοκληρωμένο τελικό ΠΕΣΠΚΑ - 12^{ος} μήνας της Σύμβασης)

θα υπάρχει μια συνεχόμενη και οργανωμένη υποστήριξη από φορείς του 1^{ου} και 2^{ου} βαθμού αυτοδιοίκησης και διαβούλευση με την κοινωνία (πολίτες, ειδικοί, εμπειρογνώμονες, ΜΚΟ).

Στο **Πακέτο Εργασίας 1** περιλαμβάνεται η κατάρτιση ενός σχεδίου διαβούλευσης με σκοπό την συνεχόμενη και οργανωμένη διαβούλευση με την κοινωνία, καθ' όλη τη διάρκεια εκπόνησης και θεσμοθέτησης του ΠΕΣΠΚΑ. Το σχέδιο διαβούλευσης εκπονείται με το παρόν **Παραδοτέο** και περιλαμβάνει:

- ❖ την οργάνωση Τεχνικών Συναντήσεων σε επίπεδο Περιφέρειας και Περιφερειακής Ενότητας (από κοντά ή / και μέσω διαδικτύου) με φορείς της αυτοδιοίκησης και του ευρύτερου δημοσίου,
- ❖ την οργάνωση ημερίδων για το κοινό, κοινωνικούς και παραγωγικούς φορείς,
- ❖ την συνεχή και οργανωμένη υποστήριξη του ΠΕΣΠΚΑ μέσω διαδικτύου (θεματική ιστοσελίδα και webmail account)

Η ισχυρή και συνεχής εμπλοκή των ενδιαφερομένων μελών αποτελεί ουσιαστικό στοιχείο στην ανάπτυξη του ΠΕΣΠΚΑ Κεντρικής Μακεδονίας και αντιπροσωπεύει μια οριζόντια δραστηριότητα που θα πραγματοποιηθεί σε όλα τα στάδια του έργου και για όλους τους διαφορετικούς τομείς που εξετάζονται.

Οι φάσεις και τα διαφορετικά εργαλεία διαβούλευσης, παρουσιάζονται στις παραγράφους που ακολουθούν.

3.1 ΠΕΡΙΟΔΟΣ ΕΚΠΟΝΗΣΗΣ

Η διαδικασία διαβούλευσης κατά τη φάση εκπόνησης του ΠΕΣΠΚΑ ΠΚΜ (2^{ος} – 8^{ος} μήνας της σύμβασης) προτείνεται να πραγματοποιηθεί σε δυο διαφορετικά στάδια.

Πρώτο στάδιο

Το **πρώτο στάδιο** προτείνεται να πραγματοποιηθεί κατά τον δεύτερο και τρίτο μήνα της σύμβασης (παράλληλα με το Πακέτο Εργασίας 2) και θα περιλαμβάνει την αναζήτηση και συλλογή στοιχείων

από ένα ευρύ φάσμα φορέων και υπηρεσιών του 1^{ου} και 2^{ου} βαθμού αυτοδιοίκησης και του ευρύτερου δημοσίου. Συγκεκριμένα θα αποσταλούν αιτήματα και να ακολουθήσει τηλεφωνική επικοινωνία με Δήμους, Δ/νσεις της Αποκεντρωμένης και της Αιρετής Περιφέρειας, Φορείς Διαχείρισης Προστατευόμενων Περιοχών, με σκοπό την συλλογή:

- Στοιχείων σχετικά με την κλιματική τρωτότητα επιμέρους τομέων (γεωργία, αλιεία, οικοσυστήματα, μεταφορές, υγεία, τουρισμός, υδατικοί πόροι, δομημένο περιβάλλον, δάση κλπ.) και γεωγραφικών περιοχών της Περιφέρειας Κεντρικής Μακεδονίας.
- Πληροφοριών για υφιστάμενα ή προγραμματιζόμενα διαχειριστικά σχέδια, μελέτες, έργα, προγράμματα παρακολούθησης και εφαρμογής, προγράμματα διαχείρισης φυσικών καταστροφών ή οτιδήποτε άλλο συναφές εφαρμόζουν ήδη ή προγραμματίζουν να εφαρμόσουν στο μέλλον οι εμπλεκόμενοι φορείς, προς την κατεύθυνση της προσαρμογής της ΠΚΜ στην κλιματική αλλαγή.
- Απόψεων επί του θέματος της κλιματικής αλλαγής στην ΠΚΜ.

Ειδικά από τεχνικές υπηρεσίες (τμήματα – διευθύνσεις) των Δήμων, των Περιφερειακών Ενοτήτων και της Περιφέρειας, θα ζητηθούν πληροφορίες σχετικά με υφιστάμενα, υπό υλοποίηση ή προγραμματιζόμενα έργα στην περιοχή τους που σχετίζονται με την κλιματική αλλαγή καθώς και προγράμματα διαχείρισης φυσικών καταστροφών ή οτιδήποτε άλλο συναφές εφαρμόζουν ήδη ή προγραμματίζουν να εφαρμόσουν στο μέλλον οι εμπλεκόμενοι φορείς, προς την κατεύθυνση της προσαρμογής στην κλιματική αλλαγή.

Κατά αντίστοιχο τρόπο, θα ζητηθούν πληροφορίες από Δ/νσεις ή Τμήματα της Περιφέρειας (Αγροτικής Ανάπτυξης, Προγραμματισμού και Υποδομών, Υγείας, Ανάπτυξης, Τουρισμού, Μεταφορών, Πολιτικής Προστασίας), της Αποκεντρωμένης Διοίκησης (Δασών και Υδάτων), των Περιφερειακών Ενοτήτων και των Δήμων.

Επιπλέον, θα επιδιωχθεί στενή συνεργασία με τις κεντρικές υπηρεσίες των Υπουργείων Περιβάλλοντος και Ενέργειας, Υποδομών και Μεταφορών, Αγροτικής Ανάπτυξης και Τροφίμων, Υγείας, Τουρισμού και Πολιτισμού, προκειμένου να συγκεντρωθούν πληροφορίες σχετικά με τις γενικές και τομεακές πολιτικές που ήδη εφαρμόζονται ή βρίσκονται σε εξέλιξη, οι οποίες σχετίζονται άμεσα ή έμμεσα με την Περιφέρεια Κεντρικής Μακεδονίας.

Φυσικά την ίδια περίοδο (εντός του Πακέτου Εργασίας 2), θα ξεκινήσει η λειτουργία της θεματικής ιστοσελίδας του ΠεΣΠΚΑ. Περισσότερες πληροφορίες για την λειτουργία της θεματικής ιστοσελίδας παρουσιάζονται στην Παράγραφο 3.3.

Μετά την ολοκλήρωση του Πακέτου Εργασίας 2 (και την παραλαβή από την υπηρεσία του Παραδοτέου 2), προτείνεται η διοργάνωση μια κεντρικής ημερίδας για το κοινό, όπου θα παρουσιαστούν τα αποτελέσματα ανάλυσης του φυσικού και ανθρωπογενούς περιβάλλοντος της ΠΚΜ, η εκτίμηση των αναμενόμενων κλιματικών μεταβολών και η ανάλυση κλιματικής τρωτότητας ανά τομέα αλλά και γεωγραφική περιοχή.

Δεύτερο στάδιο

Το **δεύτερο στάδιο** προτείνεται να πραγματοποιηθεί μέχρι τον 7^ο μήνα της σύμβασης (παράλληλα με τα Πακέτα Εργασίας 2, 3 και 4) και θα περιλαμβάνει κύκλους συναντήσεων εργασίας μέσω διαδικτύου (ανά Περιφερειακή Ενότητα καθώς και με κεντρικές υπηρεσίες της Περιφέρειας και της Αποκεντρωμένης Διοίκησης), όπου θα προσκληθούν να συμμετάσχουν εκπρόσωποι από Τεχνικές Υπηρεσίες Δήμων, τμήματα Πολιτικής Προστασίας Δήμων, Διευθύνσεις της Περιφέρειας Κεντρικής Μακεδονίας, Διευθύνσεις της Αποκεντρωμένης Διοίκησης Μακεδονίας – Θράκης και Υπηρεσίες του Υπουργείου Οικονομικών (Κτηματικές Υπηρεσίες).

Κατά τις τεχνικές συναντήσεις, οι εκπρόσωποι των υπηρεσιών θα ενημερωθούν για την εξέλιξη του έργου από τον ανάδοχο και στη συνέχεια θα παρέχουν σχολιασμό για τα πρώτα αποτελέσματα του σχεδίου (αξιολόγηση επιπτώσεων και σχεδιασμός των μέτρων που θα προταθούν). Θα ζητηθούν επιπρόσθετες πληροφορίες που δεν είχαν ληφθεί υπόψη έως τότε και κρίνονται σημαντικές για την επιτυχή εκτίμηση των άμεσων και μακροπρόθεσμων επιπτώσεων των κλιματικών αλλαγών και την πρόταση μέτρων και δράσεων σε τομεακό και χωρικό επίπεδο.

Καθώς το ΠεΣΠΚΑ ΠΚΜ αποτελεί μια στρατηγικού επιπέδου μελέτη για την Περιφέρεια, ο ανάδοχος σε συνεργασία με την ΕΠΠ και την κάθε υπηρεσία που θα συμμετέχει στην υλοποίηση του, θα καταλήξουν στα μέτρα που θα προταθούν στο Σχέδιο ΠεΣΠΚΑ και θα επιτρέψουν την προπαρασκευή και ωρίμανση πολλών έργων που θα μπορούν να ενταχθούν στην νέα προγραμματική περίοδο (2021 – 2027), και θα επιτρέψουν την προσαρμογή στην κλιματική αλλαγή της ΠΚΜ.

3.2 ΠΕΡΙΟΔΟΣ ΘΕΣΜΟΘΕΤΗΣΗΣ

Βάσει της υπ' αριθμ. **19SYMV006019242 2019-12-12** Σύμβασης του έργου, το σύνολο των αποτελεσμάτων της διαβούλευσης (θα πραγματοποιηθεί από τον 2^ο έως τον 7^ο μήνα της σύμβασης) θα ενσωματωθούν στο Ολοκληρωμένο Προσχέδιο ΠεΣΠΚΑ αλλά και στο Σχέδιο ΣΜΠΕ.

Με τη διαβούλευση σε αυτή τη φάση εκπόνησης επιτυγχάνεται:

- η έγκαιρη ενημέρωση των πολιτών και των ενδιαφερόμενων μερών για την κλιματική αλλαγή, τις επιπτώσεις της στο φυσικό περιβάλλον και την οικονομία αλλά και για το όφελος από μία συντονισμένη προσπάθεια αντιμετώπισης των επιπτώσεων αυτών καθώς και
- η ενεργή συμμετοχή του κοινού στην τελική διαμόρφωση της στρατηγικής της Περιφέρειας για την προσαρμογή στην κλιματική αλλαγή.

Μετά την ολοκλήρωση του Πακέτου Εργασίας 5 (και την παραλαβή από την ΕΠΠ του Παραδοτέου 5 – Προσχέδιο ΠεΣΠΚΑ), προτείνεται η διοργάνωση μια κεντρικής ημερίδας για το κοινό, όπου θα παρουσιαστούν οι άμεσες και μακροπρόθεσμες επιπτώσεις των κλιματικών αλλαγών στους τομείς και τις γεωγραφικές περιοχές προτεραιότητας, ενώ θα αναλυθούν οι δράσεις και τα μέτρα τομεακά και χωρικά.

Φυσικά, όπως αναφέρθηκε και παραπάνω, καθ' όλη την διάρκεια της περιόδου θεσμοθέτησης τα αποτελέσματα της ανάλυσης καθώς και τα παραδοτέα, θα αναρτώνται σε πραγματικό χρόνο στη θεματική ιστοσελίδα του ΠεΣΠΚΑ. Τα διαδικτυακά εργαλεία που θα υποστηρίξουν την διαδικασία διαβούλευσης παρουσιάζονται αναλυτικά στην Παράγραφο 3.3.

Η διαδικασία της διαβούλευσης των Σχεδίων ΠΕΣΠΚΑ και ΣΜΠΕ για το μεν ΠΕΣΠΚΑ θα ακολουθήσει τις απαιτήσεις του άρθρου 2 της Υ.Α. ΥΠΕΝ 11258/2017 (ΦΕΚ 873/Β/16-03-2017), ενώ για τη ΣΜΠΕ θα ακολουθήσει την ΥΑ ΥΠΕΧΩΔΕ/ΕΥΠΕ/οικ.107017/2006 (ΦΕΚ 1225/Β/5-9-2006) όπως τροποποιήθηκε από την ΥΑ οικ. 40238/2017 (ΦΕΚ 3759/Β/25-10-2017).

3.3 ΔΙΑΔΙΚΤΥΑΚΑ ΕΡΓΑΛΕΙΑ

Σε όλη τη διάρκεια ανάπτυξης του ΠεΣΠΚΑ Κεντρικής Μακεδονίας, παράλληλα με τη συνεχή και οργανωμένη υποστήριξη από φορείς του 1^{ου} και 2^{ου} βαθμού αυτοδιοίκησης και τη διαβούλευση με την κοινωνία (πολίτες, ειδικοί, εμπειρογνώμονες, ΜΚΟ) όπου απαιτείται, το Σχέδιο θα υποστηριχτεί μέσα από διαδικτυακά εργαλεία τα οποία περιλαμβάνουν:

- Την **δημιουργία θεματικής ιστοσελίδας** του ΠεΣΠΚΑ η οποία θα λειτουργεί καθ' όλη τη διάρκεια υλοποίησης του Στρατηγικού Σχεδίου. Θα δημιουργηθεί ως υποσελίδα του κεντρικού ιστοτόπου της Περιφέρειας Κεντρικής Μακεδονίας και μέσα από τις σελίδες της θα παρέχονται τα Παραδοτέα του έργου (μετά την οριστική παραλαβή τους από την Επιτροπή Παρακολούθησης – Παραλαβής), χάρτες ανάλυσης τάσεων κλιματικών μεταβλητών και τρωτότητας τομέων, καθώς και υποστηρικτικό υλικό για την προσαρμογή στην κλιματική αλλαγή.


- Την **δημιουργία webmail account**, που θα είναι μέρος του καταλόγου e-mail της Περιφέρειας και θα επιτρέπει την διαβίβαση ανακοινώσεων προς το κοινό και τα ΜΜΕ, την υπηρεσιακή επικοινωνία με διευθύνσεις και τμήματα που θα εμπλακούν στο πλαίσιο της μελέτης και θα αναλάβουν ρόλους υλοποίησης του ΠεΣΠΚΑ, ενώ παράλληλα θα λαμβάνει τις απόψεις του κοινού.

Τα διαδικτυακά εργαλεία περιγράφονται στις επόμενες παραγράφους αναλυτικά:

Θεματική ιστοσελίδα του ΠεΣΠΚΑ

Η θεματική ιστοσελίδα του ΠεΣΠΚΑ ΠΚΜ, θα δημιουργηθεί και θα υποστηρίζεται από την Δ/ση Διαφάνειας και Ηλεκτρονικής Διακυβέρνησης και θα διαχειρίζεται από τον ανάδοχο σε συνεργασία με την Δ/ση Περιβάλλοντος, Βιομηχανίας, Ενέργειας και Φυσικών Πόρων. Ο ανάδοχος θα μπορεί να ανεβάσει υλικό στις διάφορες υποσελίδες της θεματικής ιστοσελίδας είτε δια μέσω κωδικού διαχειριστή, είτε παραδίδοντας τα δεδομένα στους διαχειριστές της ιστοσελίδας.

Η σελίδα θα δημιουργηθεί ως υποσελίδα του κεντρικού ιστοτόπου της Περιφέρειας Κεντρικής Μακεδονίας (<http://www.pkm.gov.gr>) και η πρόσβαση σε αυτή θα παρέχεται μέσω ηλεκτρονικής διεύθυνσης αλλά και banner που θα τοποθετηθεί σε εμφανή θέση στον ιστότοπο.



Εικόνα 1: Χάρτης ιστοσελίδας (site map) της Περιφέρειας Κεντρικής Μακεδονίας. Στο δεξί μέρος το σημείο όπου μπορεί να τοποθετηθεί το banner της θεματικής ιστοσελίδας

Η ιστοσελίδα θα παρέχει μέσα από τις υποσελίδες της:

- ✓ **Τα παραδοτέα του έργου** (σύμφωνα με τις προδιαγραφές της Υ.Α. 11258/2017), όπως θα έχουν γίνει αποδεκτά από την Επιτροπή Παρακολούθησης – Παραλαβής του έργου, μαζί με υποστηρικτικό υλικό για την μελέτη που θα μπορεί να περιλαμβάνει:
 - Στατιστική αξιολόγηση της διαδικασίας αποκλιμάκωσης των κλιματικών μοντέλων
 - Στατιστική ανάλυση των αποτελεσμάτων ανάλυσης κλιματικών μεταβλητών και της τρωτότητας στην κλιματική αλλαγή σε επίπεδο Περιφέρειας, Περιφερειακής Ενότητας και Δήμου
 - Κείμενα και παραρτήματα από την διαδικασία διαβούλευσης (ερωτηματολόγια, κείμενα διαβούλευσης, αιτιολογημένες γνώμες εμπειρογνομόνων κλπ.)
- ✓ **Χάρτες ανάλυσης τάσεων κλιματικών μεταβλητών και χάρτες τρωτότητας τομέων** του φυσικού και ανθρωπογενούς περιβάλλοντος στην Περιφέρεια Κεντρικής Μακεδονίας για δυο σενάρια παγκόσμιας εξέλιξης συγκεντρώσεων αερίων του θερμοκηπίου (RCPs).
 - * Συγκεκριμένα έχουν επιλεγεί τα σενάρια RCP4.5 και RCP8.5, καθώς επιτρέπουν την ανάλυση τάσεων των κλιματικών μεταβλητών για ενδιάμεσο και δυσμενές σενάριο εξέλιξης αντίστοιχα. Η ανάλυση τάσεων θα πραγματοποιηθεί σε επίπεδο 20ετίας για:
 - βραχυπρόθεσμο (2011 – 2030),

Ένωση Νομικών Προσώπων:



ENVIROPLAN S.A.
Consultants & Engineers



ΑΡΙΣΤΟΤΕΛΕΙΟ
ΠΑΝΕΠΙΣΤΗΜΙΟ
ΘΕΣΣΑΛΟΝΙΚΗΣ

- μεσοπρόθεσμο (2031 – 2050) και
 - μακροπρόθεσμο (2081 – 2100)
- χρονικό ορίζοντα σε σχέση με την περίοδο αναφοράς (1986 – 2005)

** Όλα τα χαρτογραφικά δεδομένα θα δημιουργηθούν στο πρόγραμμα ArcGIS Pro.

✓ **Υποστηρικτικό υλικό** που θα περιλαμβάνει:

- Το Διεθνές, Ευρωπαϊκό και Εθνικό θεσμικό πλαίσιο για την αντιμετώπιση της κλιματικής αλλαγής,
- Την Εθνική Στρατηγική για την Προσαρμογή στην Κλιματική Αλλαγή (ΕΣΠΚΑ)
- Τις τομεακές μελέτες της Επιτροπής Μελέτης Επιπτώσεων της Κλιματικής Αλλαγής (ΕΜΕΚΑ) της Τράπεζας της Ελλάδος
- Την 5^η Έκθεση Αξιολόγησης για την κλιματική αλλαγή της Διακυβερνητικής Ομάδας για την Κλιματική Αλλαγή (IPPC 5th Assessment Report – IPCC, 2014), μαζί με τις υπομελέτες που την συνοδεύουν (Working Group contributions), τις Περιφερειακές εκδόσεις και τις ειδικές της εκδόσεις (Global Warming of 1.5 °C, Climate Change and Land, The Ocean and Cryosphere in a Changing Climate)
- Ευρωπαϊκά και Εθνικά τομεακά σχέδια που σχετίζονται με την κλιματική αλλαγή (γεωργία, βιοποικιλότητα, αλιεία, ύδατα, ενέργεια κλπ.)
- Τα Περιφερειακά Σχέδια για την Κεντρική Μακεδονία τα οποία έχουν συμβατότητα με το ΠεΣΠΚΑ (ΠΠΧΣΑΑ, Επιχειρησιακό Σχέδιο, ΠΕΣΔΑ, ΣΔΛΑΠ, ΣΔΚΠ, κλπ.)
- Άλλες πηγές δεδομένων, μελέτες, πληροφοριακό υλικό, ελληνική και διεθνή βιβλιογραφία, στοιχεία που αντλήθηκαν και βοήθησαν στην διαμόρφωση της μελέτης.

✓ **Τομεακές σελίδες** για κάθε τομέα του φυσικού και ανθρωπογενούς περιβάλλοντος της ΠΚΜ που θα εξεταστεί στο πλαίσιο του ΠεΣΠΚΑ.

Σε περίπτωση που υπάρξει η ανάγκη παρουσίασης παραπάνω δεδομένων (που δεν είναι δυνατόν να παρουσιαστούν μέσα από την θεματική ιστοσελίδα – π.χ. γεωβάσεις δεδομένων, shapefiles κλπ.), θα χρησιμοποιηθούν εξωτερικά εργαλεία όπως το weTransfer και το Dropbox.

Φυσικά θα προστίθενται περαιτέρω στοιχεία από την υπηρεσία κατόπιν συνεννόησης με τον ανάδοχο κατά τη διάρκεια εκπόνησης και θεσμοθέτησης του ΠεΣΠΚΑ και από τις υπηρεσίες της Περιφέρειας κατά τη διάρκεια υλοποίησής του.

Webmail account

Το webmail account του ΠεΣΠΚΑ ΠΚΜ θα λειτουργεί υποστηρικτικά στη θεματική ιστοσελίδα σε όλη τη διάρκεια εκπόνησης και θεσμοθέτησης του ΠεΣΠΚΑ ΠΚΜ. Θα έχει διττό ρόλο από την μια σαν εργαλείο επικοινωνίας με το ενδιαφερόμενο κοινό το οποίο θα μπορεί να καταθέτει τις απόψεις του και από την άλλη σαν ένας κεντρικός πυλώνας άμεσης επικοινωνίας, όπου θα δημιουργηθούν mailing lists υπαλλήλων και φορέων της Περιφέρειας, αλλά και θα συγκεντρωθούν ηλεκτρονικές διευθύνσεις υπαλλήλων και φορέων από την Αποκεντρωμένη Διοίκηση, τους Δήμους και όποιο άλλο φορέα του ευρύτερου δημοσίου, που θα εμπλακούν κατά τις φάσεις της μελέτης ή και κατά την εφαρμογή του ΠεΣΠΚΑ.

Ένωση Νομικών Προσώπων:



ENVIROPLAN S.A.
Consultants & Engineers



ΑΡΙΣΤΟΤΕΛΕΙΟ
ΠΑΝΕΠΙΣΤΗΜΙΟ
ΘΕΣΣΑΛΟΝΙΚΗΣ

Θα είναι επίσης και ένα εργαλείο επικοινωνίας με τα ΜΜΕ της Περιφέρειας (εφημερίδες, τηλεοπτικοί και ραδιοφωνικοί σταθμοί, ιστότοποι) για την διάδοση πληροφοριών του έργου και την παροχή ανακοινώσεων στον τύπο (press releases).

4 ΔΙΑΔΙΚΑΣΙΑ ΔΙΑΒΟΥΛΕΥΣΗΣ ΚΑΤΑ ΤΗΝ ΠΕΡΙΟΔΟ ΕΦΑΡΜΟΓΗΣ ΚΑΙ ΥΛΟΠΟΙΗΣΗΣ ΤΟΥ ΠΕΣΠΚΑ

Επιπρόσθετα, η Διαβούλευση κατά την φάση εφαρμογής και υλοποίησης του ΠεΣΠΚΑ (μια επταετία, όπως ορίζεται στο Άρθρο 43, Παράγραφος 5 του Νόμου 4414/2016 (ΦΕΚ 149/Α/09-08-2016)), έχει σαν στόχο τη μέγιστη δυνατή συμμετοχή και συναίνεση του συνόλου των κοινωνικών εταίρων (δημόσια διοίκηση, επιστημονική κοινότητα, παραγωγικές τάξεις, ενεργοί πολίτες κλπ.) στην παρακολούθηση εφαρμογής του ΠεΣΠΚΑ και την υλοποίηση των μέτρων και των δράσεων του.

Οι δράσεις διαβούλευσης κατά την περίοδο εφαρμογής και υλοποίησης του ΠεΣΠΚΑ ΠΚΜ, προτείνεται να υλοποιούνται σε:

- **Επίπεδο φορέων λήψης αποφάσεων.** Δημιουργία Περιφερειακής Επιτροπής παρακολούθησης εφαρμογής του ΠΕΣΠΚΑ με την συμμετοχή υπηρεσιών 1^{ου} και 2^{ου} βαθμού αυτοδιοίκησης. Η συγκεκριμένη επιτροπή προτείνεται να συνεδριάζει δυο φορές το έτος και τα αποτελέσματα της να παρουσιάζονται στο διαδίκτυο μέσω του ιστοτόπου της Περιφέρειας και της θεματικής σελίδας του ΠεΣΠΚΑ.

- Ετήσια συνάντηση εργασίας με **φορείς λήψης αποφάσεων και εκπροσώπους άλλων φορέων του δημοσίου και ιδιωτικού τομέα**, όπως Πανεπιστήμια, επιστημονικοί οργανισμοί, Μη Κυβερνητικές Οργανώσεις κλπ.

- Ετήσια **ημερίδα υπό την αιγίδα του φορέα του έργου**, με σκοπό την παρουσίαση της υλοποίησης δράσεων και μέτρων του έργου στο ευρύ κοινό. Η συγκεκριμένη δράση θα μπορούσε να συνδυαστεί με αντίστοιχες δράσεις διαβούλευσης και επικοινωνίας άλλων έργων που υλοποιούνται κατά το ίδιο διάστημα στην Περιφέρεια Κεντρικής Μακεδονίας, όπως το έργο LIFE-IP AdaptInGR, το οποίο έχει ως εταίρο τον Δήμο Κατερίνης και όπου προβλέπεται να υλοποιηθούν δυο δράσεις σε χρονικό ορίζοντα αντίστοιχο της εφαρμογής του ΠεΣΠΚΑ ΠΚΜ.

5 ΦΟΡΕΙΣ ΔΙΑΒΟΥΛΕΥΣΗΣ ΚΑΤΑ ΤΙΣ ΦΑΣΕΙΣ ΕΚΠΟΝΗΣΗΣ ΚΑΙ ΘΕΣΜΟΘΕΤΗΣΗΣ

Ως ενδιαφερόμενος φορέας, μπορεί να θεωρηθεί ο καθένας από μας στο βαθμό που επηρεάζει και επηρεάζεται από την κλιματική αλλαγή. Διακρίνονται οι ακόλουθες κατηγορίες φορέων οι οποίοι μπορεί και πρέπει να λάβουν μέρος στη διαδικασία διαβούλευσης του ΠεΣΠΚΑ ΠΚΜ:

- **Φορείς λήψης αποφάσεων**, οι οποίοι έχουν θεσμική αρμοδιότητα και εμπλέκονται στην διαδικασία προσαρμογής στην κλιματική αλλαγή (Υπουργεία, Αποκεντρωμένη Διοίκηση, Περιφέρεια, Περιφερειακές Ενότητες, Δήμοι και υπηρεσίες τους)
- **Εμπειρογνώμονες – ειδικοί**, δηλαδή επιστήμονες, ερευνητικοί οργανισμοί, εκπαιδευτικά ιδρύματα, Μη Κυβερνητικές Οργανώσεις, επιμελητήρια ή άλλοι ειδικοί φορείς του ευρύτερου δημοσίου τομέα
- **Ευρύ κοινό**, δηλαδή ο κάθε ενδιαφερόμενος πολίτης

- **ΜΜΕ**, δηλαδή εφημερίδες, τηλεοπτικοί και ραδιοφωνικοί σταθμοί, ιστότοποι

Οι φορείς του δημοσίου που προτείνεται να συμμετάσχουν στη διαδικασία διαβούλευσης, παρουσιάζονται στον παρακάτω Πίνακα. Δεν παρουσιάζεται πίνακας ενδιαφερόμενων μερών εκτός δημοσίου, καθώς το σύνολο τους θα μπορεί να συμμετέχει ελεύθερα στις διαδικασίες διαβούλευσης.

Πίνακας 2: Φορείς του δημοσίου που προτείνεται να συμμετάσχουν στο πλαίσιο της διαδικασίας διαβούλευσης

A/A	Ονομασία Φορέα / Υπηρεσίας
1	Αποκεντρωμένη Διοίκηση Μακεδονίας – Θράκης / Δ/νση Πολιτικής Προστασίας
2	Αποκεντρωμένη Διοίκηση Μακεδονίας – Θράκης / Γενική Διεύθυνση Χωροταξικής & Περιβαλλοντικής Πολιτικής
3	Αποκεντρωμένη Διοίκηση Μακεδονίας – Θράκης / Διεύθυνση Περιβάλλοντος & Χωρικού Σχεδιασμού Κεντρικής Μακεδονίας
4	Αποκεντρωμένη Διοίκηση Μακεδονίας – Θράκης / Δ/νση Υδάτων Κεντρικής Μακεδονίας
5	Αποκεντρωμένη Διοίκηση Μακεδονίας – Θράκης / Γενική Διεύθυνση Δασών & Αγροτικών Υποθέσεων
6	Αποκεντρωμένη Διοίκηση Μακεδονίας – Θράκης / Διεύθυνση Συντονισμού & Επιθεώρησης Δασών
7	Αποκεντρωμένη Διοίκηση Μακεδονίας – Θράκης / Διεύθυνση Αναδασώσεων Κεντρικής Μακεδονίας
8	Αποκεντρωμένη Διοίκηση Μακεδονίας – Θράκης / Διεύθυνση Δασών Θεσσαλονίκης
9	Αποκεντρωμένη Διοίκηση Μακεδονίας – Θράκης / Διεύθυνση Δασών Ημαθίας
10	Αποκεντρωμένη Διοίκηση Μακεδονίας – Θράκης / Διεύθυνση Δασών Κιλκίς
11	Αποκεντρωμένη Διοίκηση Μακεδονίας – Θράκης / Διεύθυνση Δασών Πέλλας
12	Αποκεντρωμένη Διοίκηση Μακεδονίας – Θράκης / Διεύθυνση Δασών Πιερίας
13	Αποκεντρωμένη Διοίκηση Μακεδονίας – Θράκης / Διεύθυνση Δασών Σερρών
14	Αποκεντρωμένη Διοίκηση Μακεδονίας – Θράκης / Διεύθυνση Δασών Χαλκιδικής
15	Αποκεντρωμένη Διοίκηση Μακεδονίας – Θράκης / Διεύθυνση Αγροτικών Υποθέσεων Κεντρικής Μακεδονίας
16	Περιφέρεια Κεντρικής Μακεδονίας / Γενική Διεύθυνση Προγραμματισμού και Υποδομών
17	Περιφέρεια Κεντρικής Μακεδονίας / Διεύθυνση Τεχνικών Έργων
18	Περιφέρεια Κεντρικής Μακεδονίας / Υποδιεύθυνση Τεχνικών Έργων Θεσσαλονίκης
19	Περιφέρεια Κεντρικής Μακεδονίας / Υποδιεύθυνση Τεχνικών Έργων Ημαθίας
20	Περιφέρεια Κεντρικής Μακεδονίας / Υποδιεύθυνση Τεχνικών Έργων Κιλκίς
21	Περιφέρεια Κεντρικής Μακεδονίας / Υποδιεύθυνση Τεχνικών Έργων Πέλλας
22	Περιφέρεια Κεντρικής Μακεδονίας / Υποδιεύθυνση Τεχνικών Έργων Πιερίας
23	Περιφέρεια Κεντρικής Μακεδονίας / Υποδιεύθυνση Τεχνικών Έργων Σερρών

Ένωση Νομικών Προσώπων:



ENVIROPLAN S.A.
Consultants & Engineers



ΑΡΙΣΤΟΤΕΛΕΙΟ
ΠΑΝΕΠΙΣΤΗΜΙΟ
ΘΕΣΣΑΛΟΝΙΚΗΣ

A/A	Ονομασία Φορέα / Υπηρεσίας
24	Περιφέρεια Κεντρικής Μακεδονίας / Υποδιεύθυνση Τεχνικών Έργων Χαλκιδικής
25	Περιφέρεια Κεντρικής Μακεδονίας / Γενική Διεύθυνση Δημόσιας Υγείας και Κοινωνικής Μέριμνας
26	Περιφέρεια Κεντρικής Μακεδονίας / Γενική Διεύθυνση Αγροτικής Οικονομίας και Κτηνιατρικής
27	Περιφέρεια Κεντρικής Μακεδονίας / Γενική Διεύθυνση Ανάπτυξης και Περιβάλλοντος
28	Περιφέρεια Κεντρικής Μακεδονίας / Διεύθυνση Ανάπτυξης και Περιβάλλοντος Ημαθίας
29	Περιφέρεια Κεντρικής Μακεδονίας / Διεύθυνση Ανάπτυξης και Περιβάλλοντος Θεσσαλονίκης
30	Περιφέρεια Κεντρικής Μακεδονίας / Διεύθυνση Ανάπτυξης και Περιβάλλοντος Κιλκίς
31	Περιφέρεια Κεντρικής Μακεδονίας / Διεύθυνση Ανάπτυξης και Περιβάλλοντος Πέλλας
32	Περιφέρεια Κεντρικής Μακεδονίας / Διεύθυνση Ανάπτυξης και Περιβάλλοντος Πιερίας
33	Περιφέρεια Κεντρικής Μακεδονίας / Διεύθυνση Ανάπτυξης και Περιβάλλοντος Σερρών
34	Περιφέρεια Κεντρικής Μακεδονίας / Διεύθυνση Ανάπτυξης και Περιβάλλοντος Χαλκιδικής
35	Περιφέρεια Κεντρικής Μακεδονίας / Τμήμα Υποστήριξης Καινοτομίας
36	Περιφέρεια Κεντρικής Μακεδονίας / Τμήμα Ευρωπαϊκών Προγραμμάτων
37	Περιφέρεια Κεντρικής Μακεδονίας / Διεύθυνση Τουρισμού
38	Περιφέρεια Κεντρικής Μακεδονίας / Γενική Διεύθυνση Μεταφορών και Επικοινωνιών
39	Περιφέρεια Κεντρικής Μακεδονίας / Αυτοτελής Διεύθυνση Πολιτικής Προστασίας
40	Περιφέρεια Κεντρικής Μακεδονίας / Τμήμα Πολιτικής Προστασίας Ημαθίας
41	Περιφέρεια Κεντρικής Μακεδονίας / Τμήμα Πολιτικής Προστασίας Θεσσαλονίκης
42	Περιφέρεια Κεντρικής Μακεδονίας / Τμήμα Πολιτικής Προστασίας Κιλκίς
43	Περιφέρεια Κεντρικής Μακεδονίας / Τμήμα Πολιτικής Προστασίας Πέλλας
44	Περιφέρεια Κεντρικής Μακεδονίας / Τμήμα Πολιτικής Προστασίας Πιερίας
45	Περιφέρεια Κεντρικής Μακεδονίας / Τμήμα Πολιτικής Προστασίας Σερρών
46	Περιφέρεια Κεντρικής Μακεδονίας / Τμήμα Πολιτικής Προστασίας Χαλκιδικής
47	Περιφέρεια Κεντρικής Μακεδονίας / Τμήμα Χωρικού Σχεδιασμού
48	Υπουργείο Οικονομικών / Περιφερειακή Διεύθυνση Δημόσιας Περιουσίας Μακεδονίας – Θράκης (και Αυτοτελή Περιφερειακά Γραφεία)
49	Δήμος Αμπελοκήπων – Μενεμένης / Δ/νση Τεχνικών Υπηρεσιών
50	Δήμος Βόλβης / Τεχνική Υπηρεσία & Γραφείο Πολιτικής Προστασίας
51	Δήμος Δέλτα / Δ/νση Τεχνικών Υπηρεσιών & Τμήμα Περιβάλλοντος και Πολιτικής Προστασίας
52	Δήμος Θερμαϊκού / Δ/νση Τεχνικών Υπηρεσιών & Γραφείο Πολιτικής Προστασίας
53	Δήμος Θέρμης / Δ/νση Τεχνικών Υπηρεσιών & Τμήμα Περιβάλλοντος και Πολιτικής Προστασίας
54	Δήμος Θεσσαλονίκης / Γενική Δ/νση Τεχνικών Υπηρεσιών & Αυτοτελές Τμήμα Πολιτικής Προστασίας
55	Δήμος Καλαμαριάς / Δ/νση Τεχνικών Υπηρεσιών & Δ/νση Πολιτικής Προστασίας

Ένωση Νομικών Προσώπων:



ENVIROPLAN S.A.
Consultants & Engineers



ΑΡΙΣΤΟΤΕΛΕΙΟ
ΠΑΝΕΠΙΣΤΗΜΙΟ
ΘΕΣΣΑΛΟΝΙΚΗΣ

A/A	Όνομασία Φορέα / Υπηρεσίας
56	Δήμος Κορδελιού – Ευόσμου / Δ/ση Μελετών και Έργων & Δ/ση Πολιτικής Προστασίας
57	Δήμος Λαγκαδά / Τεχνική Υπηρεσία & Τμήμα Περιβάλλοντος και Πολιτικής Προστασίας
58	Δήμος Νεάπολης – Συκεών / Δ/ση Τεχνικών Υπηρεσιών & Γραφείο Πολιτικής Προστασίας
59	Δήμος Παύλου Μελά / Δ/ση Τεχνικών Υπηρεσιών & Μη Αυτοτελές Γραφείο Πολιτικής Προστασίας
60	Δήμος Πυλαίας – Χορτιάτη / Δ/ση Τεχνικών Υπηρεσιών & Τμήμα Φυσικού Περιβάλλοντος και Πολιτικής Προστασίας
61	Δήμος Χαλκηδόνας / Δ/ση Τεχνικών Υπηρεσιών
62	Δήμος Ωραιοκάστρου / Δ/ση Τεχνικών Υπηρεσιών και Πολεοδομίας & Τμήμα Περιβάλλοντος και Πολιτικής Προστασίας
63	Δήμος Αλεξάνδρειας / Δ/ση Τεχνικών Υπηρεσιών & Τμήμα Πολιτικής Προστασίας
64	Δήμος Βέροιας / Δ/ση Τεχνικών Υπηρεσιών & Γραφείο Εκτάκτων Αναγκών και Πολιτικής Προστασίας
65	Δήμος Νάουσας / Δ/ση Τεχνικών Υπηρεσιών
66	Δήμος Κιλκίς / Δ/ση Τεχνικών Υπηρεσιών & Γραφείο Πολιτικής Προστασίας
67	Δήμος Παιονίας / Δ/ση Τεχνικών Υπηρεσιών
68	Δήμος Αλμωπίας / Δ/ση Τεχνικών Υπηρεσιών
69	Δήμος Έδεσσας / Δ/ση Τεχνικών Υπηρεσιών
70	Δήμος Πέλλας / Δ/ση Τεχνικών Υπηρεσιών & Γραφείο Πολιτικής Προστασίας
71	Δήμος Σκύδρας / Δ/ση Τεχνικών Υπηρεσιών και Πολεοδομίας & Αυτοτελές Τμήμα Περιβάλλοντος και Πολιτικής Προστασίας
72	Δήμος Δίου – Ολύμπου / Τεχνική Υπηρεσία
73	Δήμος Κατερίνης / Δ/ση Τεχνικών Υπηρεσιών & Τμήμα Πολιτικής Προστασίας
74	Δήμος Πύδνας – Κολινδρού / Τεχνική Υπηρεσία
75	Δήμος Αμφίπολης / Δ/ση Τεχνικών Υπηρεσιών
76	Δήμος Βισαλτίας / Τεχνική Υπηρεσία
77	Δήμος Εμμαν. Παππά / Δ/ση Τεχνικών Υπηρεσιών & Γραφείο Περιβάλλοντος και Πολιτικής Προστασίας
78	Δήμος Ηρακλείας / Δ/ση Τεχνικών Υπηρεσιών & Τμήμα Πολιτικής Προστασίας
79	Δήμος Νέας Ζίχνης / Τεχνική Υπηρεσία
80	Δήμος Σερρών / Δ/ση Τεχνικών Υπηρεσιών & Τμήμα Πολιτικής Προστασίας
81	Δήμος Σιντικής / Δ/ση Τεχνικών Υπηρεσιών & Τμήμα Πολιτικής Προστασίας
82	Δήμος Αριστοτέλη / Τμήμα Τεχνικών Υπηρεσιών
83	Δήμος Κασσάνδρας / Τεχνική Υπηρεσία
84	Δήμος Νέας Προποντίδας / Τμήμα Τεχνικών Υπηρεσιών & Τμήμα Πολιτικής Προστασίας

Ένωση Νομικών Προσώπων:



ENVIROPLAN S.A.
Consultants & Engineers



ΑΡΙΣΤΟΤΕΛΕΙΟ
ΠΑΝΕΠΙΣΤΗΜΙΟ
ΘΕΣΣΑΛΟΝΙΚΗΣ

A/A	Ονομασία Φορέα / Υπηρεσίας
85	Δήμος Πολυγύρου / Τμήμα Τεχνικών Υπηρεσιών
86	Δήμος Σιθωνίας / Τεχνική Υπηρεσία
87	Φορέας Διαχείρισης Κορώνειας – Βόλβης - Χαλκιδικής
88	Φορέας Διαχείρισης Προστατευόμενων Περιοχών Θερμαϊκού Κόλπου
89	Φορέας Διαχείρισης Λίμνης Κερκίνης
90	Φορέας Διαχείρισης Προστατευόμενων Περιοχών Βόρα – Πάικου - Βερμίου
91	ΓΟΕΒ Πεδιάδας Θεσσαλονίκης – Λαγκαδά
92	ΓΟΕΒ Πεδιάδας Σερρών

Ένωση Νομικών Προσώπων:



ENVIROPLAN S.A.
Consultants & Engineers



ΑΡΙΣΤΟΤΕΛΕΙΟ
ΠΑΝΕΠΙΣΤΗΜΙΟ
ΘΕΣΣΑΛΟΝΙΚΗΣ